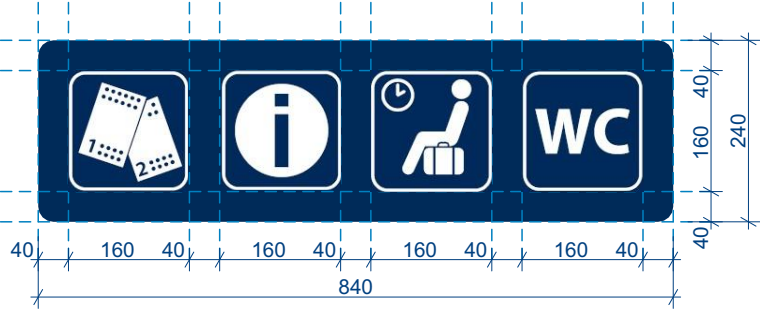
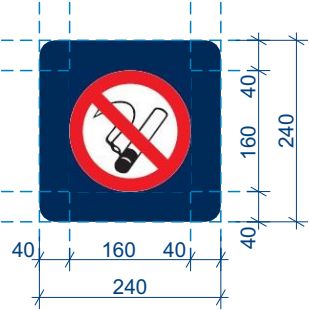


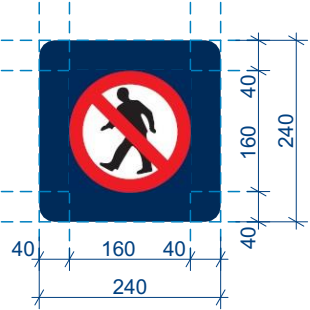
O5 piktogramy
(nad vstupem do výpravní budovy)



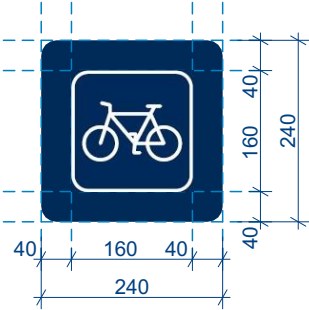
O6 piktogram
(zákaz kouření)



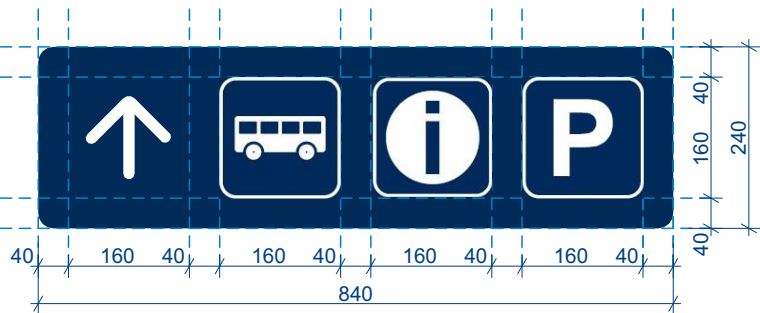
O7 piktogram
(průchod pro pěší zakázán)



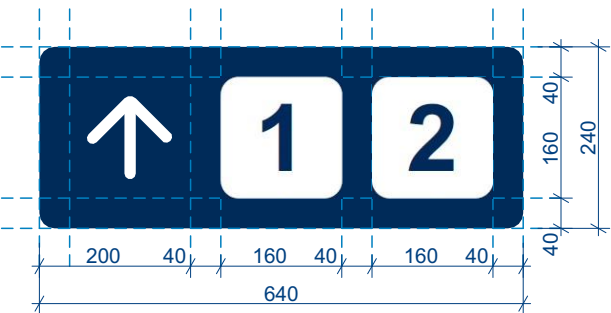
O8 piktogram
(jízdní kola)



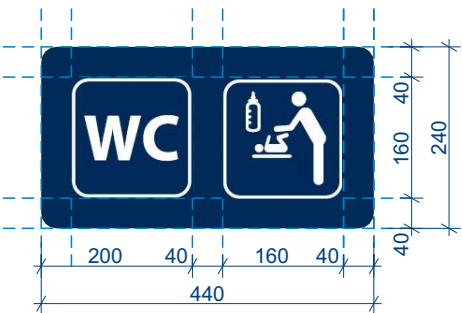
O11 piktogramy
(autobus, informace, parkoviště)



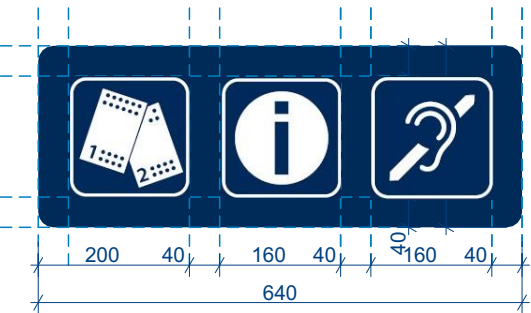
O12 piktogramy
(východ k nástupištím)



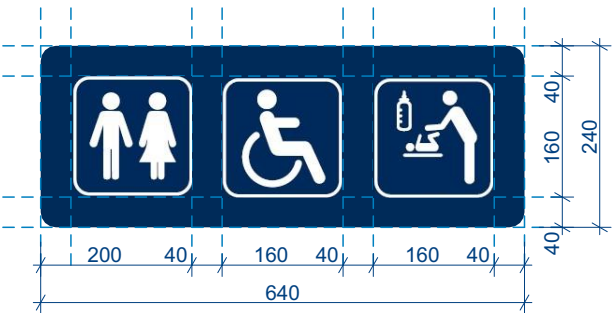
O13 piktogramy
(chodba k WC)



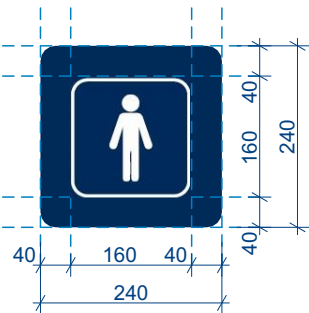
O14 piktogramy
(jízdenky)



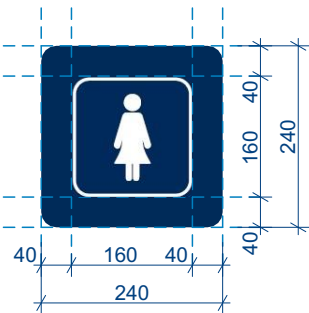
O15 piktogramy
(wc bezbariérové)



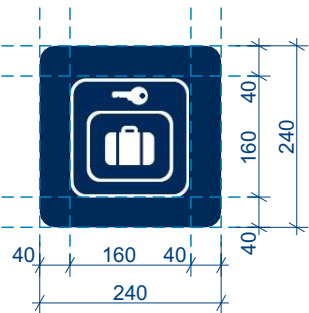
O16 piktogram
(wc muži)



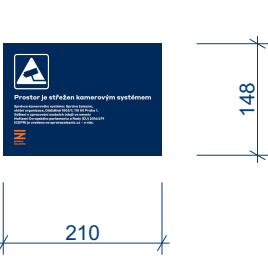
O17 piktogram
(wc ženy)



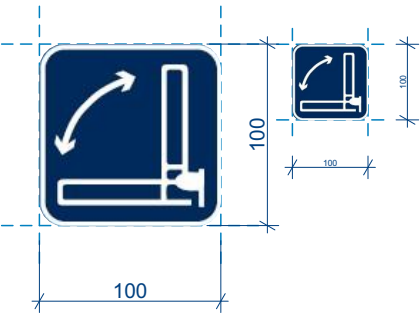
O18 piktogram
(ukládací skříňky)



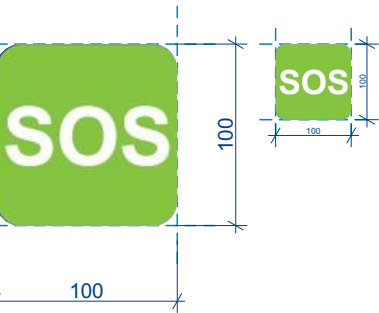
O19 informační tabulka
(prostor je střežen kamerovým systémem)



O20 piktogram
(sklopné madlo)



O21 piktogram
(přivolání pomoci) hmatné provedení



Veškeré prvky orientačního systému budou provedeny dle aktuálního SM. č. 118 - Grafický manuál jednotného orientačního a informačního systému

Revize:	Datum:	Popis:	Kontroloval:
P02	23.04.2022	Dokumentace po zpracování připomínek	
Název části:	Pozemní stavební objekty a technické vybavení pozemních stavebních objektů		Označení části: D.2.2.4
Název objektu/díleč části:	Orientační systém		Označení objektu/komplexu: SO 00-77-01
Název přílohy:	Schéma řešení prvků orientačního systému 4		Číslo přílohy: 2. 006
Název díleč části přílohy:			
Odpovědný projektant:	Zpracovatel přílohy:	Měřítko: 1 : 10 Formáty: 2 x A4	Stupeň dokumentace: PDPS
Ing. arch. B. Kubiček	Ing. arch. Jitka Kubičková		
Kraj:	Katastrální území:	TUDU:	Smluvní datum zpracování:
Karlovarský	AŠ [600521]	0221C1 0221CC 02202	23.04.2022
Označení investora: S 6 1 1 7 0 0 1 4 4 Stupeň dokumentace: Část: P D P S D 2 2 0 4 Objekt: S O 0 0 0 7 7 0 1 Podobjekt: 0 1 Příloha: 2 0 0 6 Revize: P 0 2			
[Prostor pro další informace]			